

Koszalin, dn. 23.09.2016 r.

Starostwo Powiatowe w Koszalinie
Powiatowy Ośrodek Dokumentacji Geodezyjnej i Kartograficznej
ul. Raławicka 13, 75-620 Koszalin

**PROTOKÓŁ Z NARADY KOORDYNACYJNEJ
W SPRAWIE NR GK.6630.568.2016**

Na podstawie art. 7d pkt 2 oraz art. 28b ustawy z dnia 17 maja 1989 r.
Prawo geodezyjne i kartograficzne (tekst jednolity: Dz. U. z 2015 r., poz. 520 z późn. zm.)

Przedmiot narady: sieć wodociągowa de 90 wraz z przyłączami de 32

Lokalizacja: m. Olszak i m. Brzeźniki, dz.: 465/10, 466/7, 466/8, 468/5, 493/2, 496/2,
496/3, 498/2, 534, 538/1, 731, 744, 745, 903, Obręb: Świeszyno,
Gmina: Świeszyno

Wnioskodawca: "BIURO INŻYNIERSKIE BUDZISZ" SP. Z O.O.
ul. Przyjaciół 21 76-024 Konikowo

Przewodniczący: Renata Lipińska, kierownik,
Powiatowy Ośrodek Dokumentacji Geodezyjnej i Kartograficznej

Miejsce narady: Starostwo Powiatowe w Koszalinie
Powiatowy Ośrodek Dokumentacji Geodezyjnej i Kartograficznej
ul. Raławicka 13, 75-620 Koszalin

Opłata nr: 8542/16/0

Sposób stacjonarny

przeprowadzenia:

Data wpływu: 15.09.2016

Data narady: 23.09.2016

Stanowisko Przewodniczącego narady koordynacyjnej:

Usytuowanie projektowanej sieci uzbrojenia terenu uczestnicy narady uzgodnili pozytywnie pod warunkiem, że zawarte w protokole i na załączniku do protokołu zalecenia zostaną uwzględnione i stosowane w dalszym procesie budowlanym.

Integralną częścią protokołu z narady koordynacyjnej jest kopia mapy z uzgodnionym projektem.






UWAGA: Brak podpisu jest jednoznaczny z nieobecnością podmiotu na naradzie koordynacyjnej.

Z up. STAROSTY

Renata Lipińska
Kierownik
Powiatowego Ośrodka Dokumentacji
Geodezyjnej i Kartograficznej

Lista uczestników na naradę koordynacyjną

Temat: sieć wodociągowa de 90 wraz z przyłączami de 32

Lp.	Nazwa instytucji	Uwagi uzgadniającego	Imię i nazwisko oraz podpis
1	Energa Operator S.A. Oddział w Koszalinie Rejon Dystrybucji w Koszalinie	- 	Kierownik Działu Dokumentacji Energetycznej  Krzysztof Draczyński
2	Energa Oświetlenie Sp. z o.o. Rejonowy Dział Realizacji Usług Karlino	- - pomimo zawiadomienia przedstawicieli ENERGA Oświetlenie Sp z oo nie uczestniczył w naradzie koordynacyjnej GEODETA  Beata Łatkowska	
3	Gmina Świeszyno - wodociągi i kanalizacja	- uzgodniono bez uwag w zakresie włączenia do sieci wodociągowej	INSPEKTOR  Aleksandra POTYKANOWICZ 

4	<p>ORANGE POLSKA S.A.</p> <p>STAROSTWO POWIATOWE w Koszalinie Racław 13 KO SZ A L I N</p>	<p>Uzgodniono z uwagami iż w RTG zapewniono do protokołu (pkt. 1-5, 13)</p> <p>Marek Polin Dział Zarządzania Zasobami Specjalizacja</p>	
5	<p>Polska Spółka Gazownictwa Sp. z o.o. Oddział w Poznaniu Zakład w Koszalinie</p>	<p>Uzgodniono bez uwag.</p>	<p>Kulinski</p>
6	<p>Przedstawiciele U.G.</p>	<p>Uzgodniono. Inwestor zobowiązany jest wystąpić do UG Swieszyńskiego z wnioskiem o wydanie zgody na umieszczenie urządzeń w pasie drogowym a przed przystąpieniem do robót o zgodę na zajęcie pasa drogowego na czas robót. Data ..22.09.2008..r. Uzgodnił ..</p> <p>INSPEKTOR Aleksandra POTYKANOWICZ</p>	

ZA ZGODNOŚĆ Z ORYGINAŁEM

Reprezentacja Starosty
P. Lipińska
Geodezyjnej i Kartograficznej

7	<p>Wnioskodawca</p> <p>STAROSTWO POWIATOWE w Koszalinie ul. R. Lipińska 3 75-620 KOSZALIN</p>	<p>- pomimo zawiadomienia wnioskodawca nie uczestniczył w pracach koordynacyjnych</p> <p>GEODETA</p> <p>Beata Latkowska</p>	
8	<p>Wydziału Budownictwa i Ochrony Środowiska Starostwa Powiatowego w Koszalinie</p>	-	<p>GLÓWNY SPECJALISTA</p> <p>Małgorzata Starkowska</p>
U W A G I			

Sporządził: Beata Latkowska

Danymi dotyczącymi treści
zaktualizowano zbiory mapy numerycznej.

23.08.2016 GEODETA
Miejscowość, data imię, nazwisko, stanowisko
Beata Latkowska

ZA ZGODNOŚĆ Z ORYGINAŁEM

up. Renia Lipińska
podpis
Powiatowego Ośrodka Dokumentacji
Geodezyjnej i Kartograficznej

STAROSTWO POWIATOWE

ORANGE POLSKA S.A.

Hurt TP

Dostarczanie i Serwis Usług

Dział Ewidencji i Zarządzania Danymi o Infrastrukturze 4-Bydgoszcz

Al. Wyzwolenia 70 p. 334

71-510 Szczecin

tel. 510 062 087

STAROSTWO POWIATOWE

w Koszalinie

ul. Rynek 13

75-620 KOSZALIN

Załącznik do protokołu z narady koordynacyjnej

CK.6630 568/2016

ZAŁĄCZNIK DO PROTOKOŁU NR 568/2016

1. Przekazać plac budowy z udziałem ORANGE POLSKA S.A. Dział Utrzymania Usług i Infrastruktury Koszalin tel: 94 348 90 14; fax 94 343 36 91.
2. Prace w pobliżu urządzeń podziemnych ORANGE POLSKA S.A. prowadzić ręcznie z zachowaniem szczególnej ostrożności.
3. Przy skrzyżowaniach i zbliżeniach z urządzeniami ORANGE POLSKA S.A. zachować odległości wynikające z polskich i branżowych norm.
4. W miejscach zbliżeń i skrzyżowań z kablami światłowodowymi zlecić wytyczenie trasy do Dostarczanie i Serwis Usług, Wydział Ewidencji i Zarządzania Danymi o infrastrukturze 2-Wrocław ul. Os. Przyjaźni 116, 61-685 Poznań, tel. 61 869 83 42.
5. Przy niwelacji terenu doprowadzić do zachowania normatywnej głębokości dla infrastruktury ORANGE POLSKA S.A.
6. Przed rozpoczęciem prac ziemnych, ustalić głębokość ułożenia podziemnej infrastruktury ORANGE POLSKA S.A, metodą przekopu próbnego. W szczególnych przypadkach prace ziemne prowadzić pod nadzorem pracownika ORANGE POLSKA S.A. Nadzór nad pracami prowadzi Dział Utrzymania Usług i Infrastruktury Koszalin tel: 94 348 90 14; fax 94 343 36 91.
7. Przed zasypianiem skrzyżowań projektowanej infrastruktury z urządzeniami ORANGE POLSKA S.A. zgłosić ten fakt celem sprawdzenia poprawności wykonania prac.
8. Nie ujawnione na planszach koordynacyjnych kolizje z urządzeniami ORANGE POLSKA S.A. można usunąć po uzyskaniu zgody ORANGE POLSKA S.A, na wyłączny koszt Inwestora.
9. Uszkodzenia infrastruktury powstałe w trakcie prac ziemnych, będą naprawione na wyłączny koszt Inwestora.
10. Dokonać regulacji wjazdu i pokryw studni kablowych, do poziomu wyznaczonego przez projektowane rzędne wysokościowe. Regulacja i wymiana uszkodzonych w trakcie prac elementów studni na koszt Inwestora.
11. Projektowane studnie kablowe należy umiejscowić w odległości, co najmniej 0,5m od studni będących własnością ORANGE POLSKA S.A. Zachować minimum 0,5m przy zbliżeniach z istniejącą kanalizacją kablową ORANGE POLSKA S.A.
12. Na etapie wykonawstwa należy zastosować pokrywy studni kablowych z logo innym od używanego przez ORANGE POLSKA S.A.
13. Zakończenie zadania inwestycyjnego wymaga zgłoszenia do ORANGE POLSKA S.A. Dział Utrzymania Usług i Infrastruktury Koszalin tel: 94 348 90 14; fax 94 343 36 91, celem uczestnictwa w odbiorze i sprawdzenia prawidłowości wykonania prac w pobliżu infrastruktury nadziemnej i podziemnej ORANGE POLSKA S.A.

Marek Petin

tel. 510 062 087

Marek Petin

Przedstawiciel Zarządu
Główny w Szczecinie

ZA ZGODNOŚĆ Z ORYGINAŁEM

ZAŁĄCZNIK
Powiatowego Ośrodka Dokumentacji
Geodezyjnej i Kartograficznej
Rendy
STAROSTY



UZGODNIENIE NR 568 Z DNIA 23 WRZ. 2016

1. O zamiarze prowadzenia robót w miejscach skrzyżowania bądź zbliżenia do sieci należy powiadomić ENERGA - OPERATOR SA na 14 dni przed ich rozpoczęciem.
2. Szczegółową lokalizację linii kablowych ustalić metodą przekopów próbnych lub za pomocą aparatury.
3. W miejscu prowadzonych robót mogą znajdować się urządzenia elektroenergetyczne nie będące na majątku ENERGA – OPERATOR SA oraz mogą występować różnice pomiędzy stanem zaistniałym po odkryciu a inwentaryzacją geodezyjną.
4. Prace ziemne w pobliżu urządzeń elektroenergetycznych wykonywać ręcznie odkryte kable zabezpieczyć przed uszkodzeniem rurami ochronnymi dwudzielnymi.
5. Odkryte kable przed zasypaniem zgłosić do ENERGA - OPERATOR SA.
6. W pobliżu urządzeń elektroenergetycznych roboty prowadzić z godnie z obowiązującymi przepisami oraz zapisami norm PN/E-05100 i PN/E-05125.
7. Za uszkodzenia sieci elektroenergetycznych powstałe w wyniku prowadzonych prac odpowiada wykonawca lub inwestor i jest zobowiązany do ich usunięcia na własny koszt.
8. Przy niwelacji terenu doprowadzić do zachowania normatywnej głębokości dla urządzeń energetycznych.
9. Prace budowlane przy użyciu sprzętu mechanicznego (dźwigi, koparki, podnośniki, wywrotki itp.) w miejscach zbliżeń i skrzyżowań z czynnymi liniami napowietrznymi oraz prace polegające na zakładaniu rur ochronnych na kable energetyczne wykonywać przy urządzeniach wyłączonych spod napięcia.

UWAGI:

**Kierownik
Działu Dokumentacji Energetycznej**

Krzysztof Draczyński

ZA ZGODNOŚĆ Z ORYGINAŁEM

up. STAROSTY

podpis

Powiatowy Ośrodek Dokumentacji
Geodezyjnej i Kartograficznej

WSPÓŁRZĘDNE GEODEZYJNE PUNKTÓW ZAŁAMAŃ SIECI WODOCIĄGOWEJ WRAZ Z PRZYŁĄCZAMI W m. OLSZAK I BRZEŹNIKI gm. ŚWIESZYNO

PZ	X	Y
W1	5998746.81	5577489.02
W2	5998744.91	5577490.83
W3	5998681.58	5577538.81
W4	5998649.19	5577563.13
W5	5998598.51	5577602.06
W6	5998566.27	5577626.13
W7	5998544.37	5577641.78
W8	5998536.91	5577647.12
W9	5998522.40	5577658.04
W10	5998519.78	5577660.00
W11	5998512.29	5577665.59
W12	5998508.98	5577667.33
W13	5998489.45	5577677.60
W14	5998460.85	5577694.07
W15	5998442.67	5577702.77
W16	5998435.52	5577705.02
W17	5998427.73	5577705.59
W18	5998424.62	5577704.58
W19	5998421.67	5577708.37
W20	5998417.30	5577706.03
W21	5998358.51	5577685.62
W22	5998299.42	5577669.25
W23	5998279.42	5577663.20
W24	5998256.43	5577655.48
W25	5998232.05	5577649.15
W26	5998201.38	5577647.64
W27	5998181.86	5577651.38
W28	5998102.42	5577675.78
W29	5998067.40	5577684.07
W30	5998038.63	5577692.86
W31	5998024.66	5577697.18
W32	5998007.89	5577700.75
W33	5997979.81	5577705.33
W34	5997943.00	5577713.60
W35	5997909.36	5577720.10
W36	5997873.25	5577728.33
W37	5997836.99	5577736.30
W38	5997818.56	5577739.59
W39	5997818.43	5577736.45
W40	5997794.03	5577739.58

mgr inż. Dariusz Budzisz
 Uprawnienia budowlane do projektowania
 i kierowania robotami budowlanymi
 bez ograniczeń w specjalności instalacyjnej
 w zakresie sieci, instalacji i urządzeń sanitarnych
 Nr ewid. ZAPIS 141/PWOS.11

W41	5997786.82	5577740.23
W42	5998549.38	5577648.79
W43	5998566.68	5577654.29
W44	5998570.66	5577651.17
W45	5998570.13	5577649.90
W46	5998410.11	5577730.94
W47	5998393.53	5577783.11
W48	5998393.47	5577787.24
W49	5998392.40	5577790.66
W50	5998375.19	5577841.75
W51	5998371.76	5577852.18
W52	5998343.72	5577942.08
W53	5998340.24	5577954.63
W54	5998338.64	5577963.88
W55	5998331.38	5577985.10
W56	5998326.21	5577995.48
W57	5998304.43	5578050.37
W58	5998280.89	5578082.47
W59	5998397.47	5577792.24
W60	5998407.21	5577791.60
W61	5998407.45	5577795.68
W62	5998405.84	5577795.80
W63	5998365.77	5577838.29
W64	5998359.34	5577835.06
W65	5998305.48	5577817.00
W66	5998287.40	5577814.22
W67	5998286.05	5577818.30
W68	5998381.34	5577855.33
W69	5998355.57	5577946.00
W70	5998356.24	5577943.68
W71	5998320.97	5577956.91
W72	5998317.06	5577963.13
W73	5998314.99	5577963.13
W74	5998099.36	5577659.26
W75	5998108.45	5577657.63
W76	5998108.77	5577659.37
W77	5998036.65	5577654.28
W78	5998027.38	5577653.05
W79	5998027.32	5577654.02
W80	5997909.51	5577695.06
W81	5997913.35	5577695.17
W82	5997873.25	5577716.06
W83	5997871.09	5577716.06
W84	5997818.13	5577729.70
W85	5997818.39	5577711.72
W86	5997815.74	5577711.55

mgr inż. Dariusz Budzisz
 Uprawnienia budowlane do projektowania
 i kierowania robotami budowlanymi
 bez ograniczeń w specjalności instalacyjnej
 w zakresie sieci, instalacji urządzeń sanitarnych
 Nr ewid. ZAP/0141/PWOS/05

WSPÓŁRZĘDNE GEODEZYJNE PUNKTÓW ZAŁAMAŃ SIECI WODOCIĄGOWEJ WRAZ Z PRZYŁĄCZAMI W m. OLSZAK I BRZEŹNIKI gm. ŚWIESZYNO

PZ	X	Y
W1	5998746.81	5577489.02
W2	5998744.91	5577490.83
W3	5998681.58	5577538.81
W4	5998649.19	5577563.13
W5	5998598.51	5577602.06
W6	5998566.27	5577626.13
W7	5998544.37	5577641.78
W8	5998536.91	5577647.12
W9	5998522.40	5577658.04
W10	5998519.78	5577660.00
W11	5998512.29	5577665.59
W12	5998508.98	5577667.33
W13	5998489.45	5577677.60
W14	5998460.85	5577694.07
W15	5998442.67	5577702.77
W16	5998435.52	5577705.02
W17	5998427.73	5577705.59
W18	5998424.62	5577704.58
W19	5998421.67	5577708.37
W20	5998417.30	5577706.03
W21	5998358.51	5577685.62
W22	5998299.42	5577669.25
W23	5998279.42	5577663.20
W24	5998256.43	5577655.48
W25	5998232.05	5577649.15
W26	5998201.38	5577647.64
W27	5998181.86	5577651.38
W28	5998102.42	5577675.78
W29	5998067.40	5577684.07
W30	5998038.63	5577692.86
W31	5998024.66	5577697.18
W32	5998007.89	5577700.75
W33	5997979.81	5577705.33
W34	5997943.00	5577713.60
W35	5997909.36	5577720.10
W36	5997873.25	5577728.33
W37	5997836.99	5577736.30
W38	5997818.56	5577739.59
W39	5997818.43	5577736.45
W40	5997794.03	5577739.58

mgr inż. Dariusz Gudzisz
 Uprawnienia budowlane do projektowania
 i kierowania robotami budowlanymi
 bez ograniczeń w specjalności instalacyjnej
 w zakresie sieci, instalacji i urządzeń sanitarnych
 Nr ewid. ZAP/0141/PWOS/05

W41	5997786.82	5577740.23
W42	5998549.38	5577648.79
W43	5998566.68	5577654.29
W44	5998570.66	5577651.17
W45	5998570.13	5577649.90
W46	5998410.11	5577730.94
W47	5998393.53	5577783.11
W48	5998393.47	5577787.24
W49	5998392.40	5577790.66
W50	5998375.19	5577841.75
W51	5998371.76	5577852.18
W52	5998343.72	5577942.08
W53	5998340.24	5577954.63
W54	5998338.64	5577963.88
W55	5998331.38	5577985.10
W56	5998326.21	5577995.48
W57	5998304.43	5578050.37
W58	5998280.89	5578082.47
W59	5998397.47	5577792.24
W60	5998407.21	5577791.60
W61	5998407.45	5577795.68
W62	5998405.84	5577795.80
W63	5998365.77	5577838.29
W64	5998359.34	5577835.06
W65	5998305.48	5577817.00
W66	5998287.40	5577814.22
W67	5998286.05	5577818.30
W68	5998381.34	5577855.33
W69	5998355.57	5577946.00
W70	5998356.24	5577943.68
W71	5998320.97	5577956.91
W72	5998317.06	5577963.13
W73	5998314.99	5577963.13
W74	5998099.36	5577659.26
W75	5998108.45	5577657.63
W76	5998108.77	5577659.37
W77	5998036.65	5577654.28
W78	5998027.38	5577653.05
W79	5998027.32	5577654.02
W80	5997909.51	5577695.06
W81	5997913.35	5577695.17
W82	5997873.25	5577716.06
W83	5997871.09	5577716.06
W84	5997818.13	5577729.70
W85	5997818.39	5577711.72
W86	5997815.74	5577711.55

mgr inż. Dariusz Budzisz
 Uprawnienia budowlane do projektowania
 i kierowania robotami budowlanymi
 bez ograniczeń w specjalności instalacyjnej
 w zakresie sieci, instalacji i urządzeń sanitarnych
 Nr ewid. ZAP/0141/PWOS/65